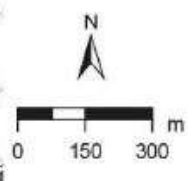


Rastatt



Bietigheim

Ötigheim



Hintergrundkartendienst:  
© DL-DE->BY-2.0: © GeoBasis-DE / BKG (Mai 2025) dl-de/by-2-0  
weitere Geodaten:  
© Datenquelle: LGL, [www.lgl-bw.de](http://www.lgl-bw.de) (Datenlizenz Deutschland - Namensnennung -  
Version 2.0 <https://www.govdata.de/dl-de/by-2-0>)  
eigene Erhebungen:  
Umwelt- und Energieagentur Kreis Karlsruhe GmbH, Smart Geomatics Informationssysteme GmbH

**Eignungsgebiete**

-  Eignungsgebiet für ein Wärmenetz
-  Eignungsgebiet für dezentrale Einzelversorgung